

## Keine wesentliche Änderung der Lawinengefahr!



Mürztaler Alpen, Seckauer Tauern, Südliche Wölzer Tauern, Schladminger Tauern Süd, Schladminger Tauern Nord, Dachsteingebiet, Totes Gebirge, Nördliche Wölzer Tauern, Rottenmanner Tauern, Ennstaler Alpen, Eisenerzer Alpen, Hochschwabgebiet, Mürzsteger Alpen



Östliche Fischbacher Alpen und Wechselgebiet, Westliche Fischbacher Alpen und Grazer Bergland, Stub- und Gleinalpe, Koralpe, Seetaler Alpen, Gurktaler Alpen



### Lawinprobleme



### Gefahrenstufen

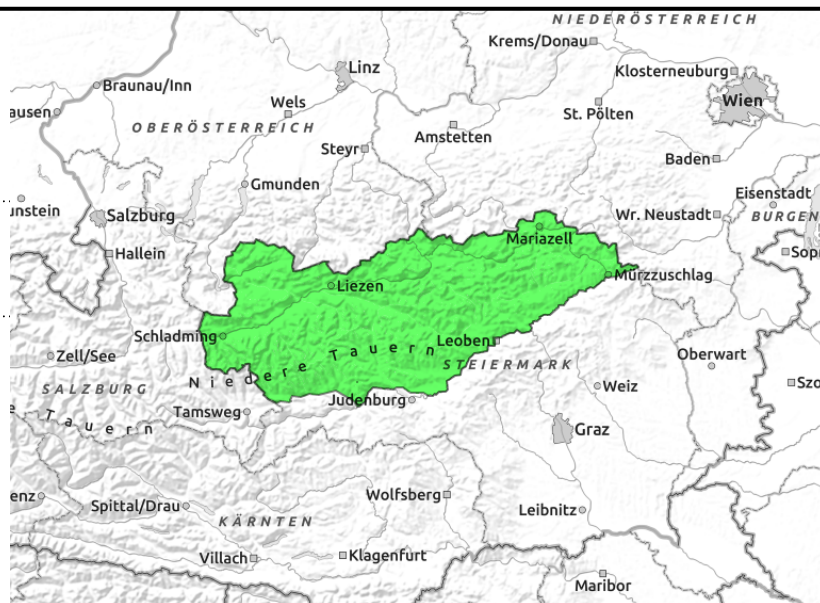
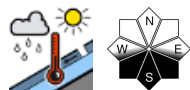


### Exposition



**21.03.2022**

**Mürztaler Alpen, Seckauer Tauern, Südliche Wölzer Tauern, Schladminger Tauern Süd, Schladminger Tauern Nord, Dachsteingebiet, Totes Gebirge, Nördliche Wölzer Tauern, Rottenmanner Tauern, Ennstaler Alpen, Eisenerzer Alpen, Hochschwabgebiet, Mürzsteger Alpen**



## Geringe Lawinengefahr. Günstige Tourenbedingungen.

Die Lawinengefahr wird in der Steiermark mit gering beurteilt. Im Tourenbereich ist auf älteren Triebsschnee im Ostsektor oberhalb von 2200m zu achten, hier können Schneebrettauslösungen nicht ausgeschlossen werden. Am Nachmittag sind sonnseitig nasse Rutsche bzw. Gleitschneelawinen möglich. Es ist auf einen leichten Tagesgang der Lawinengefahr zu achten.

### Schneedeckenaufbau

Durch den Temperaturrückgang verfestigte sich in den Hochlagen die Schneedeckenoberfläche. Es ist hart und eisig. In den mittleren Lagen ist der Schnee nass und teilweise auch schon faul.

### Wetter

Am Montag setzt sich das strahlend sonnige Wetter mit sehr guten Sichtverhältnissen fort. Nur schwacher bis mäßiger Wind aus Südost mit Spitzen zwischen 20 und 40 km/h. Etwas wärmer mit Temperaturen in 2000m um +1 Grad am Dachstein und -3 Grad auf der Koralm. Am Dienstag bleibt es sonnig und mild.

### Tendenz

Ein leichter Tagesgang der Lawinengefahr wird erwartet.

#### Lawinenprobleme



#### Gefahrenstufen

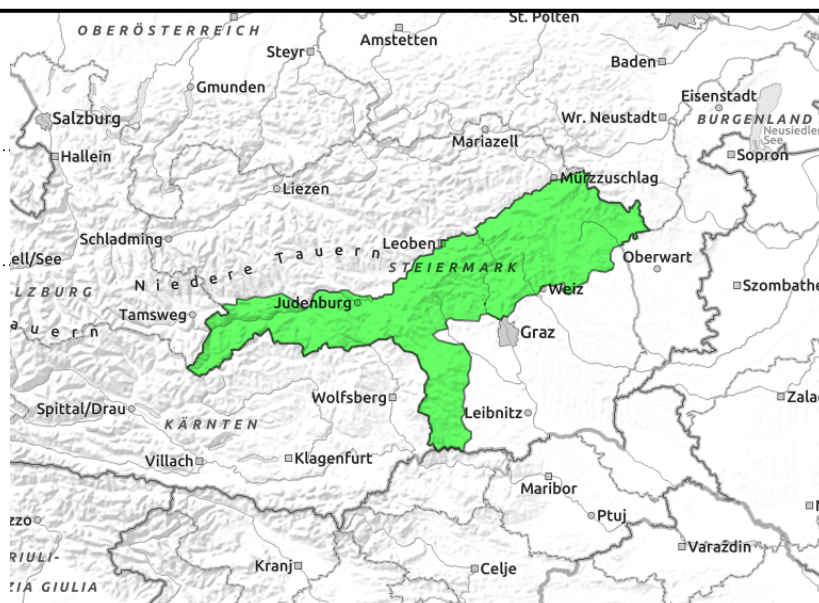
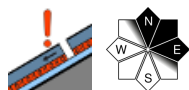


#### Exposition



**21.03.2022**

Östliche Fischbacher Alpen und Wechselgebiet,  
Westliche Fischbacher Alpen und Grazer Bergland,  
Stub- und Gleinalpe, Koralmpe, Seetaler Alpen,  
Gurktaler Alpen



## Weiterhin günstige Tourenbedingungen! Keine Änderung der Lawensituation!

Vereinzelte Gefahrenstellen liegen in den Hangrichtungen Nord. Hier gibt es noch Altschneeprobleme (tieferliegende Schwachschicht). Eine Schneebrettauslösung kann daher an schattseitigen, extrem steilen Hängen nicht ausgeschlossen werden. Die Gleitschneeaktivität nimmt wieder zu.

### Schneedeckenaufbau

Die Schneedecke zeigt sich stabil. Die Schneedeckenoberfläche ist in den Hochlagen hart bzw. eisig. In den mittleren Lagen ist der Schnee feucht. In den extrem steilen schattseitigen Hängen oberhalb von 2200m schwächen Schichten aus kantigen Formen den Schneedeckenaufbau.

### Wetter

Am Montag setzt sich das strahlend sonnige Wetter mit sehr guten Sichtverhältnissen fort. Nur schwacher bis mäßiger Wind aus Südost mit Spitzen zwischen 20 und 40 km/h. Etwas wärmer mit Temperaturen in 2000m um +1 Grad am Dachstein und -3 Grad auf der Koralm.  
Am Dienstag ist es sonnig und mild.

### Tendenz

Keine wesentliche Änderung der Lawinengefahr wird erwartet. Ein leichter Tagesgang der Lawinengefahr wird erwartet.

#### Lawinenprobleme



#### Gefahrenstufen



#### Exposition

