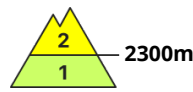
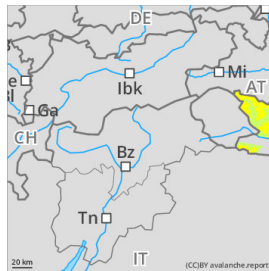


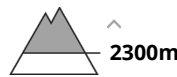
Gefahrenstufe 2 - Mäßig



Tendenz: Lawinengefahr nimmt ab
am Freitag, 21. Februar 2025



Altschnee



Schwachschichten im Altschnee können sehr vereinzelt ausgelöst werden.

Gefahrenbeurteilung

Schwachschichten im Altschnee können sehr vereinzelt von Wintersportlern ausgelöst werden. Vorsicht vor allem an sehr steilen West-, Nord- und Osthängen oberhalb von rund 2300 m und an Übergängen von wenig zu viel Schnee wie z.B. bei der Einfahrt in Rinnen und Mulden. Lawinen sind eher klein. Die Mitreiß- und Absturzgefahr sollte beachtet werden.

An sehr steilen Sonnenhängen sind mit der tageszeitlichen Erwärmung und der Sonneneinstrahlung einzelne meist kleine nasse Lockerschneerutsche möglich.

Schneedecke

Gefahrenmuster

gm.1: bodennahe schwachschicht

Schattenhänge: Im unteren Teil der Schneedecke sind besonders an West-, Nord- und Osthängen kantig aufgebaute Schwachschichten vorhanden.

Sehr steile Sonnenhänge: Der obere Teil der Schneedecke ist gut verfestigt, mit einer Schmelzharschkruste an der Oberfläche. Sonne und Wärme führen im Tagesverlauf zu einer Anfeuchtung der Schneedecke.

Die Schneedecke ist kleinräumig sehr unterschiedlich. Es liegt für die Jahreszeit wenig Schnee.

Wetter

Am Donnerstag gibt es nochmals strahlend sonniges Bergwetter. In den südlichen Gebirgsgruppen ist es meist wolkenlos und auch im Norden zeigen sich nur wenige Wolken. Es weht leichter, in Hochlagen auch kräftiger Nordwestwind. Im Vergleich zu den Vortagen wird es in allen Höhenlagen markant wärmer. In 3000 m hat es zu Mittag um -6, in 2000 m um -1 und in 1000 m bis zu +8 Grad.

Quelle: GeoSphere Austria

Gefahrenstufe 1 - Gering



Tendenz: Lawinengefahr bleibt gleich →

am Freitag, 21. Februar 2025

Sehr vereinzelte Gefahrenstellen durch kleinräumigen Triebsschnee

Gefahrenbeurteilung

Die Lawinengefahr ist gering. Die Auslösung einer kleinen Schneebrettlawine ist nur noch an wenigen Stellen durch geringe Zusatzbelastung möglich. Die vereinzelten Gefahrenstellen beschränken sich auf steile Rinnen und Hänge der Nordexpositionen. Es herrscht eher Absturz- als Verschüttungsgefahr.

Schneedecke

Südseitig wirkt die Sonneneinstrahlung trotz sehr kalter Temperaturen auf die Schneedecke ein und schmilzt den wenigen Schnee. Allgemein existiert nur noch in Rinnen, Mulden und schattigen Hängen eine nennenswerte Schneedecke. Dort ist die Altschneeoberfläche mehrheitlich hart und vereist und das Schneedeckenfundament weitgehend stabil. Nordseitig überdeckt etwas Triebsschnee die Altschneedecke.

Wetter

Am Donnerstag ist es weiterhin recht sonnig, doch am Nachmittag ziehen erste dichtere Wolken von Westen her auf. Es bleibt trocken. Mit mäßigem Wind aus Nord bis West wird es wieder milder. Die Temperaturen in 1500 m erreichen am Nachmittag um 0 Grad.

Tendenz

Schwacher Warmfrontdurchzug am Freitag bringt dichte Wolken und leichte Niederschläge in den Ybbstaler Alpen (Schneefallgrenze um 1500 m). Keine wesentliche Änderung der Lawinengefahr.

Gefahrenstufe 1 - Gering



Tendenz: Lawinengefahr bleibt gleich →
am Freitag, 21. Februar 2025



Triebschnee



Auf Triebschneelinsen in den Hochlagen ist zu achten!

Gefahrenbeurteilung

Die Lawinengefahr ist weiterhin gering. Dennoch gibt es einige Gefahrenstellen in den Hochlagen der Expositionen Nord bis Ost, bzw. hinter Geländekanten. Hier können Triebschneelinsen schon durch geringe Zusatzbelastung als kleine Schneebrettlawinen ausgelöst werden.

Schneedecke

In den Hochlagen liegen stellenweise seichte Triebschneeanisammlungen auf kantigen Schneekristallen, die als Schwachschicht wirken können. Abgeblasene Bereiche sind hart und eisig. Die aufbauende Umwandlung schwächt das Schneedeckenfundament.

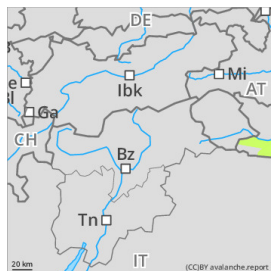
Wetter

Am Donnerstag wird es etwas wärmer als zuletzt und es bleibt größtenteils sonnig. Gleichzeitig frischt in den Nordalpen West- bis Nordwestwind auf und wird lebhaft bis stark. Die Temperaturen in 2000 m steigen im Laufe des Tages an und liegen zu Mittag in den westlichen Bergregionen bei -1 Grad, während es im Osten mit -4 Grad deutlich kälter bleibt.

Tendenz

In der Nacht auf Freitag zieht eine schwache Störung durch, die aber keine nennenswerten Neuschneemengen bringt. Tagsüber bessert sich das Wetter schnell wieder. Die Lawinengefahr bleibt gering.

Gefahrenstufe 1 - Gering



Tendenz: Lawinengefahr bleibt gleich →

am Freitag, 21. Februar 2025

Einzelne Gefahrenstellen in Rinnen und Mulden.

Gefahrenbeurteilung

Schwachschichten im Altschnee können sehr vereinzelt ausgelöst werden. Dies besonders an windgeschützten Schattenhängen in der Höhe. Vorsicht an Übergängen in Rinnen und Mulden. Diese Gefahrenstellen sind selten. Die Mitreiß- und Absturzgefahr sollte beachtet werden.

An sehr steilen Sonnenhängen sind mit der tageszeitlichen Erwärmung und der Sonneneinstrahlung einzelne meist kleine nasse Lockerschneerutsche möglich.

Schneedecke

Schattenhänge: Im mittleren Teil der Schneedecke sind vor allem an eher schneearmen Nordwest-, Nord- und Nordosthängen kantig aufgebaute Schwachschichten vorhanden.

Sehr steile Sonnenhänge: Der obere Teil der Schneedecke ist gut verfestigt, mit einer Schmelzharschkruste an der Oberfläche. Sonne und Wärme führen im Tagesverlauf zu einer Anfeuchtung der Schneedecke.

Die Schneedecke ist kleinräumig sehr unterschiedlich. Es liegt für die Jahreszeit wenig Schnee.

Wetter

Am Donnerstag gibt es nochmals strahlend sonniges Bergwetter. In den südlichen Gebirgsgruppen ist es meist wolkenlos und auch im Norden zeigen sich nur wenige Wolken. Es weht leichter, in Hochlagen auch kräftiger Nordwestwind. Im Vergleich zu den Vortagen wird es in allen Höhenlagen markant wärmer. In 2000 m hat es zu Mittag um -1 Grad und in 1000 m bis zu +8 Grad.

Quelle: GeoSphere Austria

Gefahrenstufe 1 - Gering



Tendenz: Lawinengefahr bleibt gleich →

am Freitag, 21. Februar 2025



Triebschnee



1800m



Altschnee



2000m

In den Hochlagen lokale Gefahrenstellen beachten!

Gefahrenbeurteilung

Die Lawinengefahr wird weiterhin als gering eingestuft. In den Hochlagen gibt es im Steilgelände vor allem in Kammnähe und hinter Geländekanten lokale Gefahrenstellen wo überwiegend nur kleine Schneebrettlawinen ausgelöst werden können. In den hochgelegenen Schatt- und Nordlagen ist im extremen Gelände das lokale Altschneeproblem zu beachten. Aus stark besonntem Steilgelände sind kleine spontane Lockerschneelawinen möglich.

Schneedecke

In den Hochlagen ist lokal kleinräumiger Triebschnee vorhanden. Der zuletzt gefallene Schnee konnte sich mit den milderen Temperaturen und der Einstrahlung vor allem sonnseitig schon setzen. Die Schneeoberfläche wird vor allem sonnseitig etwas angefeuchtet. Die aufbauende Umwandlung schwächt das Schneedeckenfundament. Die sehr geringmächtige Schneedecke ist unregelmäßig verteilt. Exponierte Rücken und Grate sind abgeweht, vereist und hart.

Wetter

Der Donnerstag bringt erneut recht sonniges Wetter, am Vormittag ziehen ein paar tiefe Wolkenfelder durch. Am Nachmittag ziehen von Westen her ein paar hohe Wolkenfelder auf. Der Wind weht schwach aus östlichen bis südlichen Richtungen. In 1500 m werden um 3 Grad erreicht, in 2000 m um 0 Grad. In der Nacht auf Freitag kann es unergiebigem Schneefall geben. Dann halten sich dichtere Wolken. Im Lauf des Vormittags zeigt sich mehr und mehr die Sonne und der Tag verläuft dann recht freundlich und trocken. Der Wind weht meist nur schwach aus südöstlichen Richtungen. Die Temperaturen liegen in 1500 m zu Mittag um 4 Grad, in 2000 m um 1 Grad.

Tendenz

Keine wesentliche Änderung.

Gefahrenstufe 1 - Gering



Tendenz: Lawinengefahr bleibt gleich →

am Freitag, 21. Februar 2025



Triebschnee



2200m



Altschnee



2400m

in hohen Lagen kleinräumigen Triebschnee beachten

Gefahrenbeurteilung

Die Lawinengefahr ist gering. Vereinzelte Lawinenauslösungen sind im extremen Steilgelände möglich. In hochgelegenen Kamm- und Passlagen ist kleinräumiger Triebschnee zu beachten. Solcher ist teilweise störanfällig. Neben einer Verschüttung ist auch die Mitreiß- und Absturzgefahr zu beachten. Im Silvrettagebiet können tieferliegende Schwachschichten im selten befahrenen, schattseitigen Steilgelände vereinzelt mit großer Zusatzbelastung gestört werden. Die Gefahr durch kleine, vereinzelt mittelgroße Gleitschneelawinen ist weiterhin schwierig einzuschätzen. Vorsicht daher unter Gleitschneerissen.

Schneedecke

Die unterdurchschnittliche Schneedecke ist insgesamt überwiegend gut verfestigt. In hochgelegenen Kamm- und Passlagen sind kleinräumige Triebschneeansammlungen anzutreffen. Vor allem im schattseitigen Steilgelände wurden diese auf lockerem Schnee abgelagert. Tiefere Schichten in der Schneedecke können am ehesten im Silvrettagebiet in sehr steilen Schattenhängen oberhalb ca. 2400 m vereinzelt mit großer Zusatzbelastung gestört werden. Sonnseitig wurde der letzte Neuschnee bereits wieder feucht und es bildete sich eine Schmelzkruste. Untertags weicht diese wieder auf.

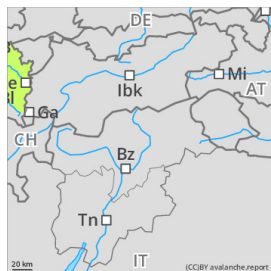
Wetter

Nachts ziehen ausgedehnte, höhere Wolken durch. Der Donnerstag verläuft nach einem noch freundlichen Beginn wechselnd bis stark bewölkt mit mehrschichtigen Wolken. Höhere Gipfel stecken zeitweise im Nebel. Vereinzelt reicht es für ein paar Schneeflocken oder Tropfen. Temperatur in 2000 m: um +1 Grad, Höhenwind: schwach bis mäßig aus Nordwest.

Tendenz

Die Lawinengefahr ändert sich nicht wesentlich.

Gefahrenstufe 1 - Gering



Tendenz: Lawinengefahr bleibt gleich →

am Freitag, 21. Februar 2025

nur wenige Gefahrenstellen und geringe Lawinengefahr

Gefahrenbeurteilung

Die Lawinengefahr ist gering. Vereinzelt Lawinenauslösungen sind im extremen Steilgelände möglich. In höhergelegenen Kamm- und Passlagen sind kleinräumige Einwehungen zu beachten. Diese sind teilweise störanfällig. Die Mitreiß- und Absturzgefahr ist höher einzuschätzen, als die Gefahr verschüttet zu werden. Die Gefahr durch kleine Gleitschneelawinen ist weiterhin schwierig einzuschätzen. Vorsicht daher unter Gleitschneerissen.

Schneedecke

Die unterdurchschnittliche Schneedecke ist insgesamt überwiegend gut verfestigt. In höhergelegenen Kamm- und Passlagen sind kleinräumige Tribschneeansammlungen anzutreffen. Vor allem im schattseitigen Steilgelände wurden diese auf lockerem Schnee abgelagert und sind störanfällig. Sonnseitig wurde der letzte Neuschnee bereits wieder feucht und es bildete sich eine Schmelzkruste. Untertags weicht diese wieder auf.

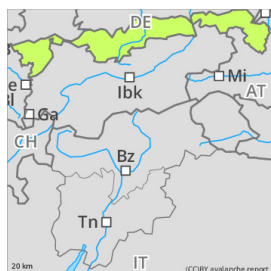
Wetter

Nachts ziehen ausgedehnte, höhere Wolken durch. Der Donnerstag verläuft nach einem noch freundlichen Beginn wechselnd bis stark bewölkt mit mehrschichtigen Wolken. Höhere Gipfel stecken zeitweise im Nebel. Vereinzelt reicht es für ein paar Schneeflocken oder Tropfen. Temperatur in 2000 m: um +1 Grad, Höhenwind: schwach bis mäßig aus Nordwest.

Tendenz

Die Verhältnisse bleiben günstig.

Gefahrenstufe 1 - Gering



Nassschnee



Vereinzelt können sich kleine, spontane Lawinen lösen.

Gefahrenbeurteilung

Die Lawinengefahr ist gering. Nassschnee kann problematisch sein. Im Tagesverlauf können sich vereinzelt kleine Locker- und Gleitschneelawinen von selbst lösen. Davon betroffen sind das sonnseitige, extreme Steilgelände sowie sehr steile Hänge mit ausreichend Schnee und glattem Untergrund.

Vereinzelt kann Tribschnee der Hochlagen als kleine Schneebrettlawine im schattseitigen Steilgelände ausgelöst werden. Die Absturz- und Mitreißgefahr ist zu beachten.

Schneedecke

Dort, wo es nachts aufklart, kann oberflächlich ein Harschdeckel entstehen. Mit der Sonneneinstrahlung weicht er meist wieder auf. Schattseitig ist der Schnee an der Oberfläche locker. Einzelne Tribschneepakete der hohen Lagen sind störanfällig. In sonnseitigen Hängen wird die Schneedecke von oben her zunehmend feucht und verliert an Festigkeit. Die Schneedeckenbasis ist stellenweise nass. Südseitig apert der Boden auch in hohen Lagen aus.

Tendenz

Mit der Erwärmung kann die Aktivität nasser Lawinen etwas ansteigen.