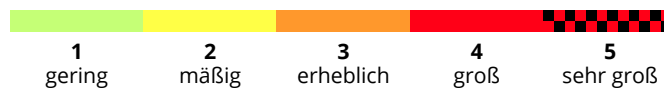
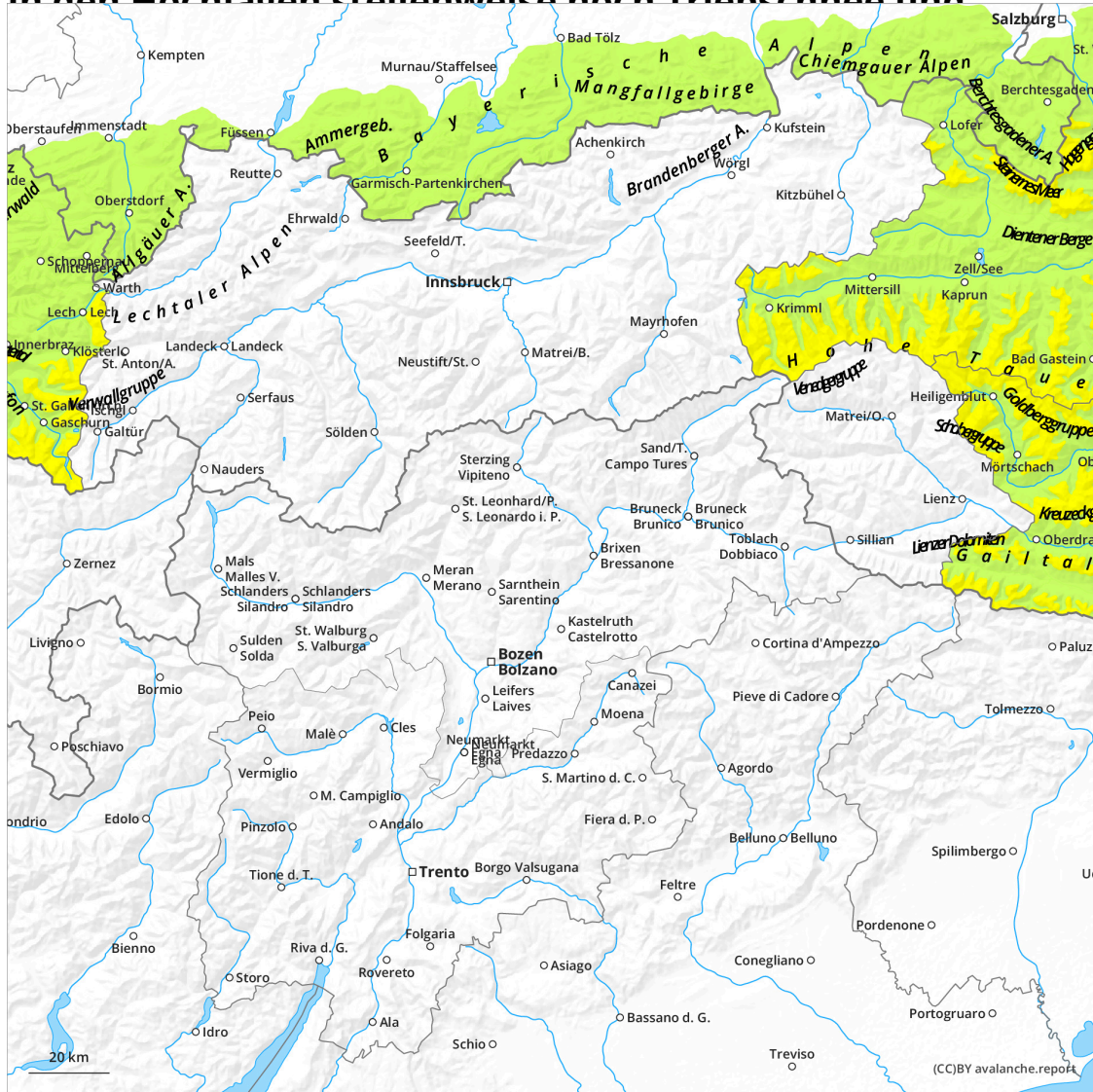
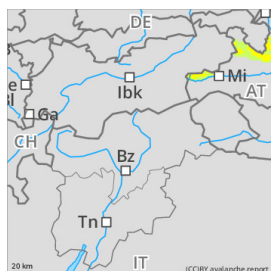


In den Hochlagen stellenweise noch Triebsschnee und



Gefahrenstufe 2 - Mäßig



Tendenz: Lawinengefahr nimmt ab
am Samstag, 18. Jänner 2025



Triebschnee



Frischer Triebschnee ist stellenweise störanfällig

Gefahrenbeurteilung

Die Lawinengefahr ist über 2200m mäßig, darunter gering. Kleine bis mittlere Schneebrettlawinen im Triebschnee können an wenigen Gefahrenstellen bei geringer Zusatzbelastung ausgelöst werden. Gefahrenstellen befinden sich vor allem kammnah, hinter Geländekanten sowie in eingblasenen Rinnen und Mulden, in den Expositionen Südwest über Nord bis Ost. Die Anzahl der Gefahrenstellen nimmt mit der Höhe zu. Sehr vereinzelt in Schwachschichten im Altschnee an- bzw. durchreißen und mittlerer Größe erreichen. An extrem steilen Sonnenhängen sind kleine Lockerschneelawinen möglich.

Schneedecke

Frische und ältere Triebschneepakete liegen bis auf rund 2200-2400 m auf Schattenhängen auf einer dünnen Regenkruste, auf steilen Sonnenhängen auf einer teils tragfähigen Schmelzkruste. Im Bereich der oberflächennahen Krusten befinden sich Schwachschichten kantig aufgebauter Kristalle. Besonders in schneearmen, schattigen Bereichen befinden sich auch bodennahe Schwachschichten aus dem Frühwinter. An windberuhigten Schattenhängen besteht die Schneeoberfläche aus skifahrerisch recht lohnendem, kantig aufgebauten Pulver der sich mit der Erwärmung aber immer mehr setzt.

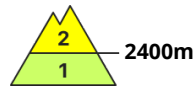
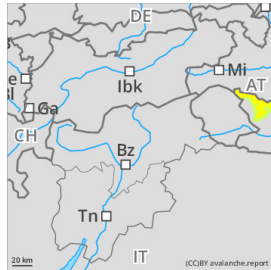
Wetter

Die Nacht verläuft klar und meist nur schwachwindig. Die Frostgrenze liegt bei etwa 2000 m. Am Freitag scheint von früh bis spät die Sonne, hochnebelartige Bewölkung ist nur anfangs und sehr lokal ein Thema (vor allem im Lungau). Die Fernsicht auf den Bergen ist sehr gut. Der Wind weht meist nur schwach bis mäßig aus östlichen Richtungen. Es wird in der Höhe zunehmend milder. In 2000 m werden 1 bis 4 Grad erreicht, in 3000 m um -2 Grad. Die Nacht auf Samstag verläuft sternenklar.

Tendenz

Die Triebschneeproblematik geht zurück.

Gefahrenstufe 2 - Mäßig



Tendenz: Lawinengefahr bleibt gleich →

am Samstag, 18. Jänner 2025



Triebschnee



2400m



Altschnee



2400m

Frischeren Triebschnee und Schwachschichten im Altschnee beachten.

Gefahrenbeurteilung

Mit Neuschnee und starkem Wind aus wechselnden Richtungen entstanden an allen Expositionen meist kleine Triebschneeanisammlungen. Dies besonders oberhalb von rund 2400 m entlang der Grenze zu Salzburg. Die frischeren Triebschneeanisammlungen sind nur klein aber teilweise störanfällig. Im Tagesverlauf steigt die Auslösebereitschaft etwas an. Schwachschichten im Altschnee können an allen Expositionen teilweise von einzelnen Wintersportlern ausgelöst werden. Dies vor allem in Rinnen, Mulden und hinter Geländekanten entlang der Grenze zu Salzburg. Solche Gefahrenstellen sind kaum zu erkennen. An Schattenhängen und im Hochgebirge ist die Auslösebereitschaft höher. Vorsicht vor allem im selten befahrenen Gelände. Lawinen können vereinzelt mittlere Größe erreichen.

Schneedecke

Gefahrenmuster

gm.6: lockerer schnee und wind

gm.1: bodennahe schwachschicht

Es fielen vor allem entlang der Grenze zu Salzburg 5 bis 10 cm Schnee. Die Schneedecke ist aufbauend umgewandelt. Die frischeren Triebschneeanisammlungen liegen oberhalb von rund 2400 m auf einer ungünstigen Altschneeoberfläche. Die schon etwas älteren Triebschneeanisammlungen überlagern vor allem an Schattenhängen oberhalb von rund 2400 m teilweise eine schwache Altschneedecke. Die Schneedecke ist kleinräumig sehr unterschiedlich.

Wetter

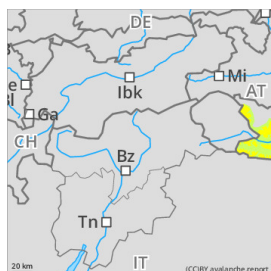
Am Freitag scheint auf den Bergen von früh bis spät die Sonne von einem meist wolkenlosen Himmel, in tiefen und mittleren Lagen kann sich zunächst verbreitet Hochnebel mit einer erwarteten Obergrenze zwischen 1200 und 1500 m halten. Bis zum frühen Nachmittag sollten sich auch in den tieferen Lagen letzte Hochnebefelder überall lichten und der Sonne Platz machen. Bei meist mäßigem Ostwind ist es bereits deutlich milder als zuletzt, in 3000 m steigt die Temperatur bis zum frühen Nachmittag auf rund -3 Grad, in 2000 m auf etwa -2 Grad an.

Quelle: GeoSphere Austria

Tendenz

Allmählicher Rückgang der Lawinengefahr.

Gefahrenstufe 2 - Mäßig



Tendenz: Lawinengefahr bleibt gleich →
am Samstag, 18. Jänner 2025



Triebschnee



Schwachschichten im Altschnee erfordern Vorsicht.

Gefahrenbeurteilung

Schwachschichten im Altschnee können vor allem an Schattenhängen teilweise von einzelnen Wintersportlern ausgelöst werden. Vorsicht vor allem an Übergängen in Rinnen und Mulden oberhalb von rund 1800 m sowie an Felswandfüßen und hinter Geländekanten. Wummgeräusche und Risse beim Betreten der Schneedecke können auf die Gefahr hinweisen. Lawinen sind meist eher klein. Nebst der Verschüttungsgefahr sollte auch die Mitreiß- und Absturzgefahr beachtet werden.

Schneedecke

Gefahrenmuster

gm.6: lockerer schnee und wind

Die Schneedecke ist aufbauend umgewandelt. Die älteren Triebschneeansammlungen liegen an Schattenhängen oberhalb von rund 1800 m auf einer schwachen Altschneedecke. Die Schneedecke ist kleinräumig sehr unterschiedlich. Gebietsweise liegt unterhalb von rund 1600 m nur wenig Schnee.

Wetter

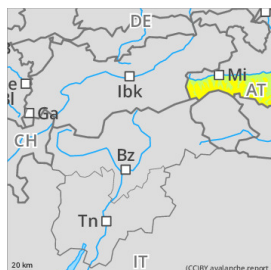
Am Freitag scheint auf den Bergen von früh bis spät die Sonne von einem meist wolkenlosen Himmel, in tiefen und mittleren Lagen kann sich zunächst verbreitet Hochnebel mit einer erwarteten Obergrenze zwischen 1200 und 1500 m halten. Bis zum frühen Nachmittag sollten sich auch in den tieferen Lagen letzte Hochnebefelder überall lichten und der Sonne Platz machen. Bei meist mäßigem Ostwind ist es bereits deutlich milder als zuletzt, in 3000 m steigt die Temperatur bis zum frühen Nachmittag auf rund -3 Grad, in 2000 m auf etwa -2 Grad an.

Quelle: GeoSphere Austria

Tendenz

Kaum Änderung der Lawinengefahr.

Gefahrenstufe 2 - Mäßig

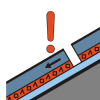


Tendenz: Lawinengefahr bleibt gleich →

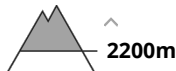
am Samstag, 18. Jänner 2025



Triebschnee



Altschnee



Triebschnee- und Altschneeproblematik in den Hochlagen vorsichtig beurteilen

Gefahrenbeurteilung

Die Lawinengefahr ist ab etwa 2200 m mäßig, darunter gering. Kleine bis mittelgroße Schneebrettlawinen im Triebschnee können an wenigen Gefahrenstellen bei geringer Zusatzbelastung ausgelöst werden. Gefahrenstellen befinden sich meist kammnah sowie hinter Geländekanten und in eingblasenen Rinnen und Mulden, vor allem in den Expositionen Südwest über Nord bis Ost. Die Anzahl der Gefahrenstellen nimmt mit der Höhe zu. Ab etwa 2200 m ist ein An- bzw. Durchreißen auf Schwachschichten in der Altschneedecke möglich und Lawinen können entsprechend größer werden. Dies meist nur noch durch große Zusatzbelastung und am Übergang von wenig zu mehr Schnee möglich. An extrem steilen Sonnenhängen sind kleine Lockerschneelawinen möglich.

Schneedecke

Frische und ältere Triebschneepakete liegen bis auf rund 2200-2400 m auf Schattenhängen auf einer dünnen Regenkruste, auf steilen Sonnenhängen auf einer teils tragfähigen Schmelzkruste. Im Bereich der oberflächennahen Krusten befinden sich Schwachschichten kantig aufgebauter Kristalle. Besonders in schneearmen, schattigen Bereichen befinden sich auch bodennahe Schwachschichten aus dem Frühwinter. An windberuhigten Schattenhängen besteht die Schneeoberfläche aus skifahrerisch recht lohnendem, kantig aufgebauten Pulver der sich mit der Erwärmung aber immer mehr setzt.

Wetter

Die Nacht verläuft klar und meist nur schwachwindig. Die Frostgrenze liegt bei etwa 2000 m. Am Freitag scheint von früh bis spät die Sonne, hochnebelartige Bewölkung ist nur anfangs und sehr lokal ein Thema (vor allem im Lungau). Die Fernsicht auf den Bergen ist sehr gut. Der Wind weht meist nur schwach bis mäßig aus östlichen Richtungen. Es wird in der Höhe zunehmend milder. In 2000 m werden 1 bis 4 Grad erreicht, in 3000 m um -2 Grad. Die Nacht auf Samstag verläuft sternenklar.

Tendenz

Die Triebsschneeproblematik geht zurück.

Gefahrenstufe 2 - Mäßig



Tendenz: Lawinengefahr nimmt ab
am Samstag, 18. Jänner 2025



Triebschnee



Waldgrenze



Altschnee



1600m

Teilweise noch störanfälliger Triebschnee in den erweiterten Ostexpositionen!

Gefahrenbeurteilung

Die Lawinengefahr wird oberhalb der Waldgrenze als mäßig eingestuft. Mit dem letzten Neuschnee und lebhaftem Nordwestwind bildete sich Triebschnee in den erweiterten Ostsektoren, eventuell noch bis in Waldbereiche. Die Gefahrenstellen befinden sich besonders hinter Geländekanten sowie in Einfahrten zu Rinnen und Mulden. Es kann bereits durch geringe Zusatzbelastung ein kleines bis mittelgroßes Schneebrett ausgelöst werden. Stellenweise können Lawinen auch auf Schwachschichten im Altschnee durchreißen.

Schneedecke

Das Schneedeckenfundament ist stellenweise durch eine Abfolge von Krusten und weichen, kantigen Schichten zunehmend instabil. Darauf liegt mehr oder weniger lockerer Neuschnee aus zwei vorangegangenen Niederschlagsperioden. Diese kalte Schneeaufgabe war gut verfrachtungsfähig, mit den vorwiegend nordwestlichen, teils stürmischen Winden haben sich frische Trieb Schneepakete gebildet. Besonders in den erweiterten Ostsektoren haben sich diese schlecht mit der darunterliegenden Schicht verbunden. Mit dem Temperaturanstieg sowie der Einstrahlung wird sich der spröde Triebschnee sonnseitig setzen, schattseitig verzögert sich der Setzungsprozess.

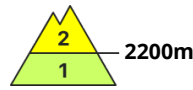
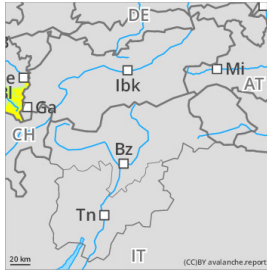
Wetter

Ein Hoch über den Britischen Inseln weitet seinen Einfluss weiter nach Südosten aus. Am Freitag und auch in den Folgetagen gelangen sehr trockene Luftmassen zu uns. Während auf den Bergen ganztags wolkenloses Wetter mit ausgezeichneter Fernsicht herrscht, kann sich vor allem entlang des Randgebirges die kalte und feuchte Luft länger halten und zu Hochnebel mit einer Obergrenze zwischen 800 und 1.000m führen. Im Gebirge weht schwacher Wind aus Nordost bis Ost, Die Mittagstemperaturen erreichen in 2.000m +2 Grad und in 1.500m +4 Grad. Am Wochenende weitere Frostabschwächung.

Tendenz

Abnehmende Triebschneeprobleme

Gefahrenstufe 2 - Mäßig



Tendenz: Lawinengefahr bleibt gleich →

am Samstag, 18. Jänner 2025



Triebschnee



günstige Bedingungen mit geringer und mäßiger Lawinengefahr

Gefahrenbeurteilung

Kleinräumige Gefahrenstellen in Form von frischem und älterem Triebschnee sind vor allem im eingewehten Steilgelände, in Rinnen und Mulden sowie hinter Geländekanten anzutreffen. Sie nehmen mit der Seehöhe zu. Zudem können im schattseitigen Steilgelände der Hochlagen an schneeärmeren Bereichen und an Übergängen von wenig zu mehr Schnee fallweise Schneebrettlawinen ausgelöst werden. Eine überlegte Routenwahl ist wichtig. In tieferen Lagen sind vereinzelt kleine Lawinenauslösungen im extremen Steilgelände möglich. Spontan sind an extrem steilen Sonnenhängen kleine Lockerschneelawinen möglich.

Schneedecke

Die obersten Schneeschichten sind mit Ausnahme windbeeinflusster Bereiche vielerorts noch meist locker. In hohen, exponierten Bereichen und Kammlagen wurde kleinräumig frischer Triebschnee gebildet. Teilweise sind ältere Triebschneeansammlungen überdeckt und Graupelschichten eingelagert. Tiefere Schichten in der Altschneedecke sind kaum noch störanfällig. Am ehesten an schneeärmeren Stellen und in sehr steilen Schattenhängen.

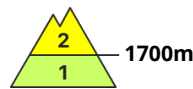
Wetter

Hochdruckeinfluss sorgt für beständiges Wetter und gute Fernsicht. Für die Jahreszeit ist es verhältnismäßig mild, während sich in vielen Tälern noch Kaltluft hält. Temperaturen in 2000m: um 2 Grad. Höhenwind: mäßig bis lebhaft aus Ost.

Tendenz

In höheren Lagen weiterhin kleinräumig Triebschnee beachten.

Gefahrenstufe 2 - Mäßig



Tendenz: Lawinengefahr nimmt ab
am Samstag, 18. Jänner 2025



Triebschnee



Älteren Triebschnee lokal noch beachten!

Gefahrenbeurteilung

In höheren Lagen wird die Lawinengefahr lokal als mäßig eingestuft. Älterer Triebschnee kann durch große, teils geringe Zusatzbelastung ausgelöst werden. Die Verfrachtungen befinden sich in höheren Lagen im Ost-, Süd- teils auch Nordsektor. Die Gefahrenstellen nehmen mit der Höhe zu und sind im eingewehten Steilgelände und hinter Geländekanten sowie in steilen Mulden und Rinnen zu finden. Lawinen sind klein, können aber auch mittlere Größe erreichen. Im besonnten Steilgelände sind spontane meist kleine Lockerschneelawinen möglich.

Schneedecke

Die Schneedecke hat sich weiter gesetzt, ist oberflächlich in höheren Lagen und schattseitig auch noch pulvrig, locker oder windbeeinflusst. Der nun schon ältere Triebschnee ist teils störanfällig. In Triebschneepaketen können weiche Schichten eingelagert und in der Altschneedecke abwechselnd Schmelzkrusten und kantig aufgebaute Schichten vorhanden sein. Die Schneeverteilung ist allgemein sehr unregelmäßig. Rücken und Grate sind abgeweht, nur Mulden sowie Rinnen meist gut gefüllt.

Wetter

Der Freitag bringt viel Sonnenschein. Anfangs kann am Alpenrand Hochnebel für Sichteinschränkungen sorgen. Ansonsten herrscht auf den Bergen beste Fernsicht. Der Wind weht schwach bis mäßig aus östlichen Richtungen. In der Höhe setzt sich zunehmend mildere Luft durch, in 1500 m werden 0 bis 5 Grad erreicht, in 2000 m um 3 Grad.

Der Samstag bringt viel Sonnenschein und beste Fernsicht. Der Wind weht meist mäßig aus östlichen Richtungen. In der Höhe wird es mit 5 bis 7 Grad in 1500 m und um 5 Grad in 2000 m sehr mild.

Tendenz

Die Schneebrettgefahr geht zurück. Sonnenschein und sehr milde Temperaturen führen im Steilgelände je nach Schneelage vermehrt zu spontanen Lawinen.

Gefahrenstufe 2 - Mäßig



Tendenz: Lawinengefahr nimmt ab
am Samstag, 18. Jänner 2025



Triebsschnee



Waldgrenze

Triebsschnee in den Hochlagen ist zum Teil noch störanfällig

Gefahrenbeurteilung

Die Lawinengefahr ist oberhalb der Waldgrenze mäßig, darunter gering. Triebsschneepakete können in den Hochlagen nur noch an wenigen Stellen mit geringer Zusatzbelastung als kleines bis mittelgroßes Schneebrett ausgelöst werden. Gefahrenstellen befinden sich im kammnahen Steilgelände, in eingewehten Einfahrtsbereichen zu Rinnen und Mulden sowie hinter Geländekanten. Frische und auch ältere Triebsschneepakete sind vorrangig in den Expositionen von Nordwest über bis Ost zu finden. Die Gefahrenbereiche nehmen mit der Höhe zu, aber auch im Waldgrenzbereich können vereinzelt noch Triebsschneepakete gestört werden. Sonnseitig können sich im Tagesverlauf kleine Lockerschneelawinen aus extrem steilem Fels- und Schrofengelände sowie Waldböschungen lösen.

Schneedecke

Neu- und Triebsschnee der Wochenmitte liegen schattseitig und in den Hochlagen auf Schwachschichten aus lockerem Neuschnee oder älterem Oberflächenreif. Die lockeren Schichten sind zum Teil noch störanfällig. In windberuhigten Bereichen ist der Schnee an der Oberfläche zum Teil auch noch recht locker. Mit Sonneneinstrahlung und Erwärmung wird die Schneedecke oberflächlich leicht angefeuchtet, insbesondere sonnseitig. Kantige Schichten schwächen in den Hochlagen das Schneedeckenfundament. Die Schneedecke ist generell sehr unregelmäßig verteilt. Rücken, Grate und exponierte Gipfelbereiche sind ab-, Rinnen und Mulden eingeblassen. Im Kammbereich ist es hart und teils eisig.

Wetter

Im Bergland setzt sich sehr rasch sonniges Wetter durch, Frühnebel bleibt meist auf die Niederungen beschränkt. Der Wind weht mäßig aus Südost. In 1500m sind Temperaturen um 4 Grad zu erwarten.

Tendenz

Den ganzen Tag über scheint die Sonne und es gibt prachtvolles Bergwetter. Der Wind weht schwach bis mäßig aus Südost. Es wird in allen Höhen milder und die Temperaturen bewegen sich in 1500m um 7 Grad. Die Lawinengefahr verändert sich kaum, die Schneedecke wird in allen Höhenlagen angefeuchtet und setzt sich.

Gefahrenstufe 1 - Gering



Tendenz: Lawinengefahr nimmt ab
am Samstag, 18. Jänner 2025



Triebsschnee



Waldgrenze

Vereinzelte Gefahrenstellen durch älteren Triebsschnee.

Gefahrenbeurteilung

Die Lawinengefahr ist gering. Es existieren vereinzelt Gefahrenstellen durch älteren, störanfälligen Triebsschnee. Diese befinden sich in hoch gelegenen Einfahrten zu Rinnen und Mulden sowie hinter Geländekanten, insbesondere in erweiterten Ostexpositionen. Dort können kleine Schneebrettlawinen bereits durch geringe Zusatzbelastung ausgelöst werden.

Bei einer Lawinenauslösung herrscht eher Verletzungs- als Verschüttungsgefahr.

Schneedecke

Lockerer, verfrachtungsfähiger Schnee an der Oberfläche wird mit dem lebhaften Nordwestwind als Triebsschneepakete besonders in den erweiterten Ostsektoren abgelagert und verbindet sich noch nicht ausreichend mit dem harten Altschnee. In mittleren und tieferen Lagen und besonders auf sonnigen Hängen fehlt das durchgehende Schneedeckenfundament.

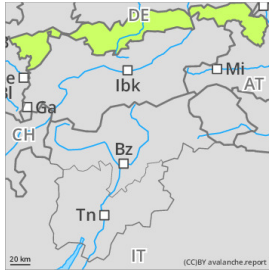
Wetter

Ein Hoch über den Britischen Inseln weitet seinen Einfluss weiter nach Südosten aus. Am Freitag und auch in den Folgetagen gelangen sehr trockene Luftmassen zu uns. Während auf den Bergen ganztags wolkenloses Wetter mit ausgezeichneter Fernsicht herrscht, kann sich vor allem entlang des Randgebirges die kalte und feuchte Luft länger halten und zu Hochnebel mit einer Obergrenze zwischen 800 und 1.000m führen. Im Gebirge weht schwacher Wind aus Nordost bis Ost, Die Mittagstemperaturen erreichen in 2.000m +2 Grad und in 1.500m +4 Grad. Am Wochenende weitere Frostabschwächung.

Tendenz

Mit der Erwärmung sinkt die Lawinengefahr.

Gefahrenstufe 1 - Gering



Altschnee



Schattseitig vereinzelt Altschneeproblem

Gefahrenbeurteilung

Die Lawinengefahr ist gering. Problematisch können schwache Schichten in der Altschneedecke sein. Kleine Schneebrettlawinen können insbesondere durch große Zusatzbelastung an eher schneearmen Stellen ausgelöst werden. Vereinzelt Gefahrenstellen befinden sich vor allem im extrem steilen, kammnahen Gelände der Expositionen West über Nord bis Ost. Die Mitreiß- und Absturzgefahr überwiegt die Gefahr einer Verschüttung.

Schneedecke

Schattseitig liegt lockerer Schnee auf einem stabilen Altschneefundament. An windexponierten Stellen ist die Schneeoberfläche häufig windverpresst. Der Schnee wird tagsüber sonnseitig oberflächlich feucht. Südseitig liegt nur wenig Schnee und dieser ist insgesamt kompakt. In den Hochlagen sind stellenweise störanfällige Zwischenschichten im oberen Bereich der Schneedecke erhalten geblieben. Dies besonders im schattigen, extrem steilen, kammnahen Steilgelände. Eine Bruchausbreitung über größere Flächen ist nicht zu erwarten.

Tendenz

Die Lawinengefahr bleibt gering.

Gefahrenstufe 1 - Gering



Tendenz: Lawinengefahr bleibt gleich →
am Samstag, 18. Jänner 2025



Triebsschnee



Waldgrenze

Kaum noch Gefahrenstellen durch Triebsschnee

Gefahrenbeurteilung

Die Lawinengefahr ist gering. Kleine Triebsschneepakete können nur an wenigen Stellen im Steilgelände und meist nur mehr mit großer Zusatzbelastung ausgelöst werden. Gefahrenstellen befinden sich besonders kammnah, hinter Geländekanten sowie in eingewehten Einfahrtsbereichen von Rinnen und Waldschneisen, in den Expositionen von Nordwest bis Ost. Sonnseitig können sich im Tagesverlauf kleine Lockerschneelawinen aus extrem steilem Fels- und Schrofengelände sowie Waldböschungen lösen.

Schneedecke

Neu- und Triebsschnee der Wochenmitte liegen schattseitig auf Schwachschichten aus lockerem Neuschnee oder älterem Oberflächenreif. In windberuhigten Bereichen ist der Schnee an der Oberfläche zum Teil auch noch recht locker. Mit Sonneneinstrahlung und Erwärmung wird die Schneedecke oberflächlich leicht angefeuchtet, insbesondere sonnseitig. Im Tagesverlauf setzt und stabilisiert sie sich zunehmend. Die Schneedecke ist generell sehr unregelmäßig verteilt. Rücken, Grate und exponierte Gipfelbereiche sind ab-, Rinnen und Mulden eingeblasen. Im Kammbereich ist es hart und teils eisig.

Wetter

Im Bergland setzt sich sehr rasch sonniges Wetter durch, Frühnebel bleibt meist auf die Niederungen beschränkt. Der Wind weht mäßig aus Südost. In 1500m sind Temperaturen um 4 Grad zu erwarten.

Tendenz

Den ganzen Tag über scheint die Sonne und es gibt prachtvolles Bergwetter. Der Wind weht schwach bis mäßig aus Südost. Es wird in allen Höhen milder und die Temperaturen bewegen sich in 1500m um 7 Grad. Die Lawinengefahr verändert sich kaum, die Schneedecke wird in allen Höhenlagen angefeuchtet und setzt sich.

Gefahrenstufe 1 - Gering



Tendenz: Lawinengefahr bleibt gleich →

am Samstag, 18. Jänner 2025

Es liegt nur wenig Schnee.

Gefahrenbeurteilung

In Rinnen und Mulden sind kaum mehr Lawinen möglich.

Es liegt nur wenig Schnee.

Schneedecke

Die Altschneedecke ist aufbauend umgewandelt.

Wetter

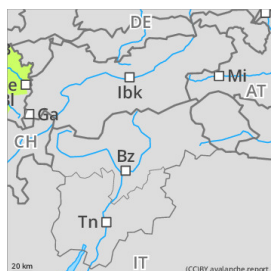
Am Freitag scheint auf den Bergen von früh bis spät die Sonne von einem meist wolkenlosen Himmel, in tiefen und mittleren Lagen kann sich zunächst verbreitet Hochnebel mit einer erwarteten Obergrenze zwischen 1200 und 1500 m halten. Bis zum frühen Nachmittag sollten sich auch in den tieferen Lagen letzte Hochnebefelder überall lichten und der Sonne Platz machen. Bei meist mäßigem Ostwind ist es bereits deutlich milder als zuletzt, in 2000 m steigt die Temperatur bis zum frühen Nachmittag auf rund -2 Grad an.

Quelle: GeoSphere Austria

Tendenz

Keine Änderung der Lawinengefahr.

Gefahrenstufe 1 - Gering



Tendenz: Lawinengefahr bleibt gleich →
am Samstag, 18. Jänner 2025



Triebschnee



günstige Bedingungen - kleinräumigen Triebschnee beachten

Gefahrenbeurteilung

Die Lawinengefahr ist gering. Vor allem in Kammlagen sowie in sehr steilen Rinnen und Mulden sind kleinräumig frische Triebschneeansammlungen zu beachten. Diese sind meist klein aber teilweise nur schlecht mit der Altschneedecke verbunden und störanfällig. Sie nehmen mit der Seehöhe zu und sollten im absturzgefährdeten Gelände vorsichtig beurteilt werden. Rutsche und kleine Lawinen sind durch einzelne Wintersportler auslösbar. Spontan sind an extrem steilen Sonnenhängen kleine Lockerschneelawinen möglich.

Schneedecke

Die obersten Schneesichten liegen mit Ausnahme windbeeinflusster Bereiche vielerorts noch recht locker auf einer überwiegend gut verfestigten, oft verharschten und stabilen Altschneedecke. In höheren Kammlagen wurde zeitweise Altschnee verfrachtet. Somit sind kleinräumig neue Triebschneepakete entstanden. Tiefere Schichten in der Altschneedecke sind kaum noch störanfällig. Am ehesten im extremen Steilgelände. In tieferen Lagen liegt nur wenig Schnee.

Wetter

Hochdruckeinfluss sorgt für beständiges Wetter und gute Fernsicht. Für die Jahreszeit ist es verhältnismäßig mild, während sich in vielen Tälern noch Kaltluft hält. Temperaturen in 2000m: um 2 Grad. Höhenwind: mäßig bis lebhaft aus Ost.

Tendenz

Die Lawinensituation bleibt weiterhin günstig.

Gefahrenstufe 1 - Gering



Tendenz: Lawinengefahr bleibt gleich →
am Samstag, 18. Jänner 2025



Triebschnee



Kleinräumige Trieb Schneepakete meiden

Gefahrenbeurteilung

Die Lawinengefahr ist gering. An wenigen Gefahrenstellen können Schneebrettlawinen im Triebschnee bei geringer Zusatzbelastung ausgelöst werden. Lawinen bleiben meist klein. Gefahrenstellen befinden sich vorwiegend kammnah im sehr und extrem steilen Gelände, in den Einfahrtsbereichen zu Rinnen und Mulden sowie hinter Geländekanten. An extrem steilen Sonnenhängen sind kleine Lockerschneelawinen möglich.

Schneedecke

Geringmächtige Trieb Schneepakete liegen auf Schattenhängen auf einer dünnen Regenkuste, auf steilen Sonnenhängen auf einer teils tragfähigen Schmelzkruste. Im Bereich der Krusten befinden sich Schwachschichten kantig aufgebauter Kristalle. Derzeit fehlt aber meist das Brett. An windberuhigten Schattenhängen besteht die Schneeoberfläche aus skifahrerisch recht lohnendem, kantig aufgebauten Pulver der sich mit der Erwärmung aber immer mehr setzt.

Wetter

Die Nacht verläuft klar und meist nur schwachwindig. Die Frostgrenze liegt bei etwa 2000 m. Am Freitag scheint von früh bis spät die Sonne, hochnebelartige Bewölkung ist nur anfangs und sehr lokal ein Thema (vor allem im Lungau). Die Fernsicht auf den Bergen ist sehr gut. Der Wind weht meist nur schwach bis mäßig aus östlichen Richtungen. Es wird in der Höhe zunehmend milder. In 2000 m werden 1 bis 4 Grad erreicht, in 3000 m um -2 Grad. Die Nacht auf Samstag verläuft sternenklar.

Tendenz

Die Triebschneeproblematik geht zurück.